

СИТУАЦІЙНА СХЕМА

Схема ділянка зняття родючого шару ґрунту

## Робчі проекти

Предметом вивчення курсу є система розробки робочих проектів землеустрою.

Обсяг дисципліни складає 3 кредитів 120 годин, з них 16 годин лекцій та 30 годин практичних занять

Період вивчення дисципліни:  
3 курс, 6 семестр

Мета курсу: є формування теоретичних знань і набуття практичних навичок з розроблення, обґрунтування і здійснення робочих проектів із землеустрою.

# У результаті вивчення дисципліни студент

має знати:

- - теоретичні, методологічні основи та технологію розроблення робочих проектів із землеустрою;
- - методик у техніко-економічного обґрунтування робочих проектів із землеустрою сільськогосподарських підприємств;
- - зміст нормативно-технічної документації та планово-картографічного матеріалу;
- - основи нормування, планування і фінансування землевпорядних робіт;
- - структуру землевпорядних органів;
- - заходи щодо захисту земель від деградаційних процесів.

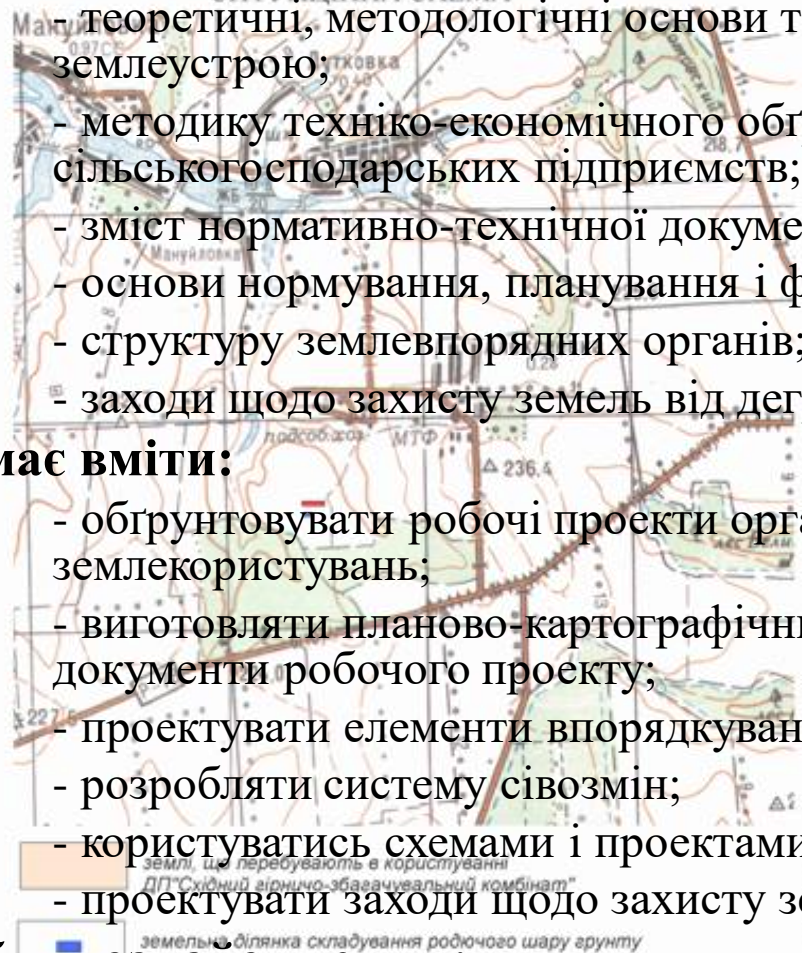
## має вміти:

- - обґрунтовувати робочі проекти організації території сільськогосподарських землекористувачів;
- - виготовляти планово-картографічний матеріал, оформляти технічні звіти та документи робочого проекту;
- - проектувати елементи впорядкування території сільськогосподарських угідь;
- - розробляти систему сівозмін;
- - користуватись схемами і проектами землеустрою;
- - проектувати заходи щодо захисту земель від деградаційних процесів.

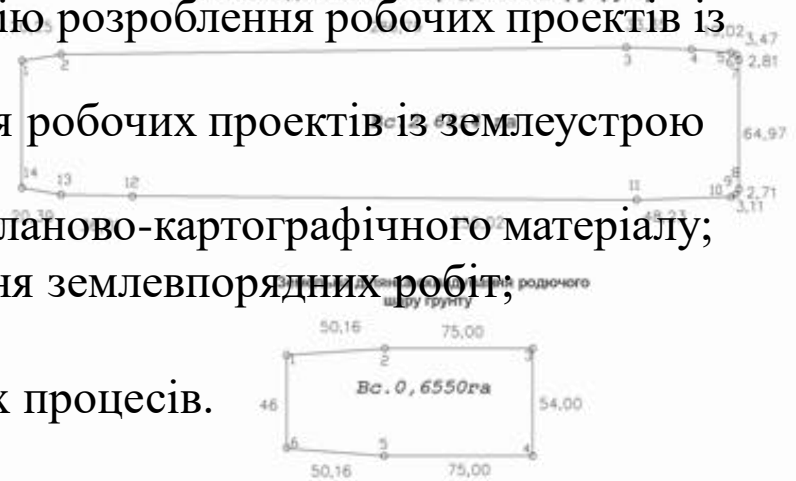
## бути ознайомленим:

- - з перспективними вітчизняними та міжнародними системами і програмами дослідження в галузі землевпорядного проектування і робочого проектування зокрема;
- - з основною та додатковою нормативно-правовою базою при проектуванні даних об'єктів.

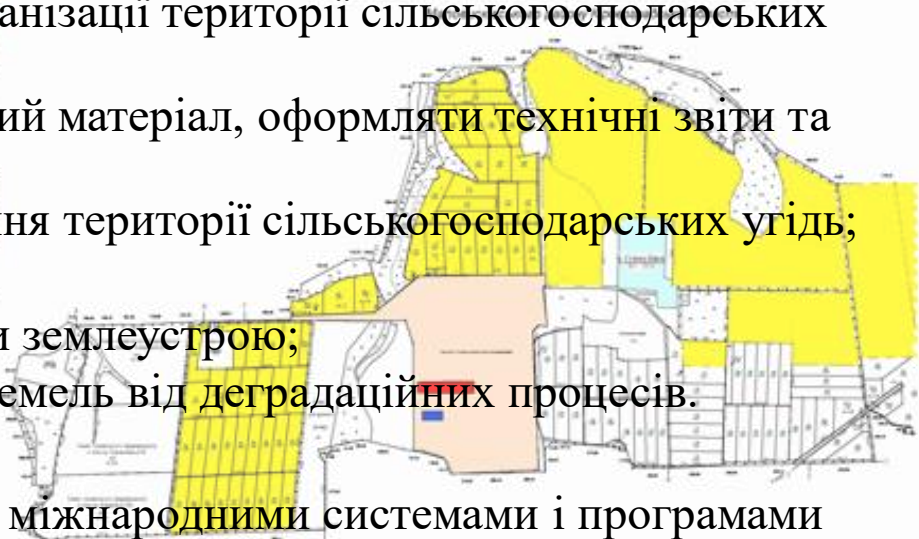
### СИТУАЦІЙНА СХЕМА



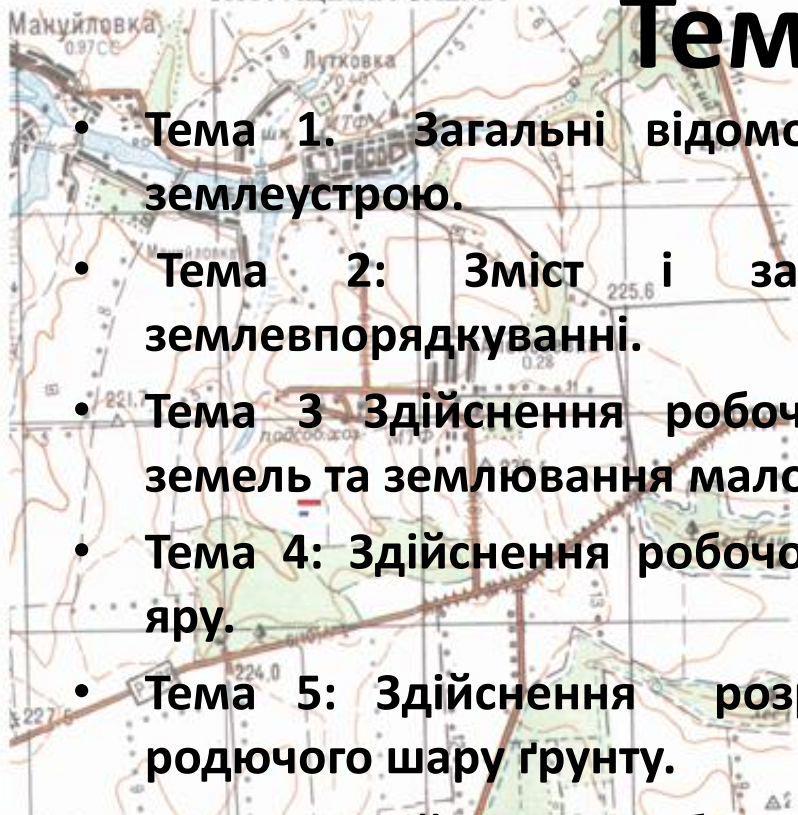
### Земельна ділянка зняття родючого шару ґрунту



### Схема земельної ділянки зняття родючого шару ґрунту



СИТУАЦІЙНА СХЕМА



# Теми курсу:

- Тема 1. Загальні відомості про землеустрій. Документація із землеустрою.
- Тема 2: Зміст і завдання робочого проекту в землевпорядкуванні.
- Тема 3 Здійснення робочого проекту рекультивації порушених земель та землювання малопродуктивних угідь.
- Тема 4: Здійснення робочого проекту по засипці і виположуванні яру.
- Тема 5: Здійснення розробки робочого проекту щодо зняття родючого шару ґрунту.
- Тема 6: Здійснення робочого проекту агротехнічних протиерозійних заходів.
- Тема 7. Особливості робочого проекту впорядкування території природних кормових угідь.
- Тема 8. Особливості розробки робочих проектів створення лісомеліоративних насаджень.

Земельна ділянка зняття родючого шару ґрунту

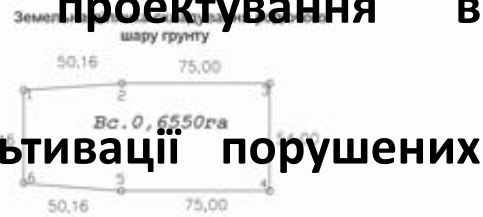
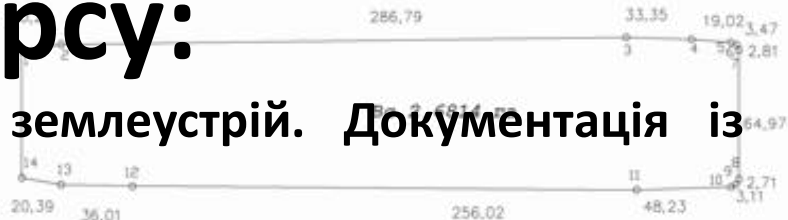


Схема зняття с/п. "Мар'янівський" на території Мар'янівської сільської ради Маловисківського району Кіровоградської області



землі, що перебувають в користуванні ДП "Східний гірничо-збагачувальний комбінат"

земельна ділянка складування родючого шару ґрунту

природних кормових угідь