

СИТУАЦІЙНА СХЕМА

Ситуаційна схема земельної ділянки зняття родючого шару ґрунту

Робоче проектування при землекористуванні

Предметом вивчення курсу є система розробки робочих проектів землеустрою.

Обсяг дисципліни складає 3 кредитів 120 годин, з них 16 годин лекцій та 30 годин практичних занять

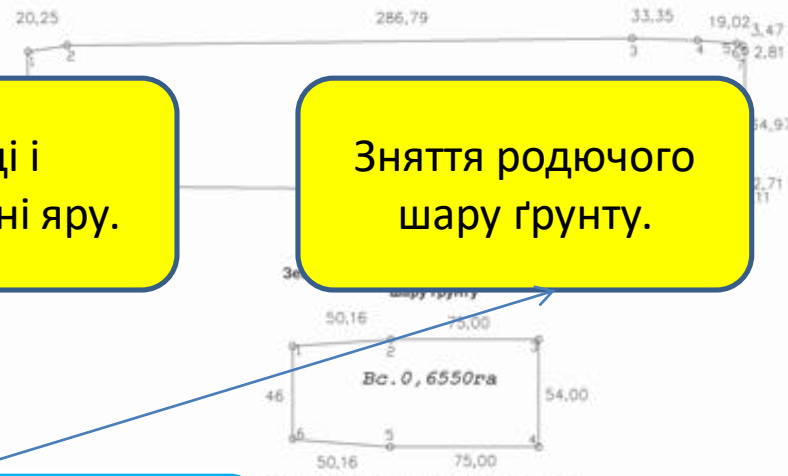
Період вивчення дисципліни: 3 курс, 6 семестр

Мета курсу: є формування теоретичних знань і набуття практичних навичок з розроблення, обґрунтування і здійснення робочих проектів із землеустрою.

СИТУАЦІЙНА СХЕМА



Земельна ділянка зняття родючого шару ґрунту



Робочі проекти при землекористуванні

Рекультивації порушених земель

По засипці і виположуванні яру.

Зняття родючого шару ґрунту.

землі, що перебувають в користуванні ДП "Східний гірничо-збагачувальний комбінат"

Створення лісомеліоративних насаджень.

Впорядкування території природних кормових угідь.

Організації території багаторічних плодових насаджень та виноградників.

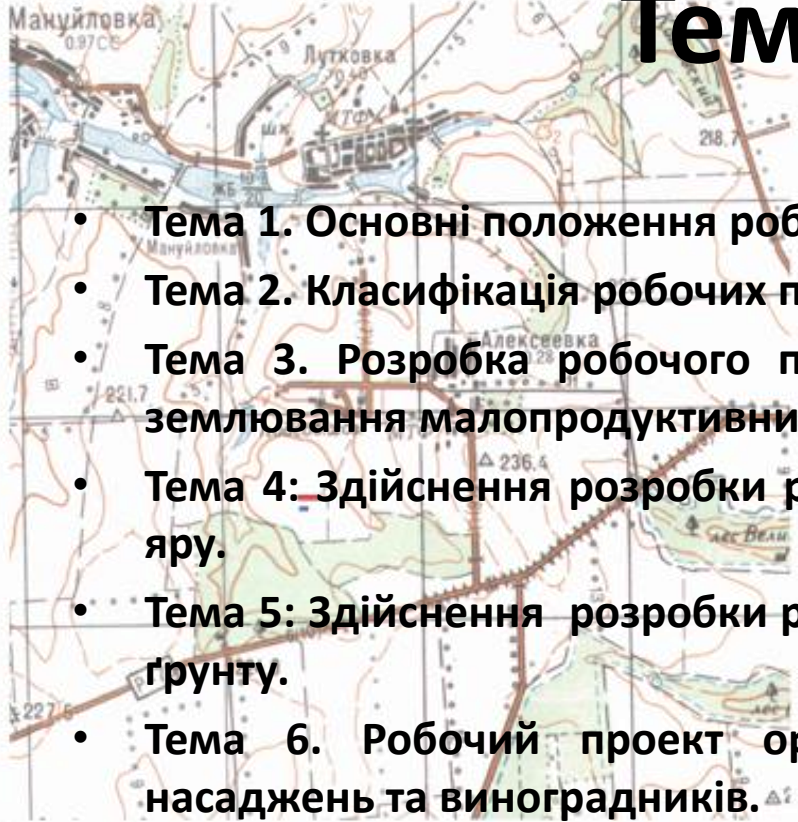
Директор ДП "Східний гірничо-збагачувальний комбінат"

М.Овчаров

Начальник відділу Держгеокадастру у Маловисківському районі Кіровоградської області

В.Мукоїда


СИТУАЦІЙНА СХЕМА




Теми курсу:




- Тема 1. Основні положення робочого проектування
- Тема 2. Класифікація робочих проектів. Склад робочого проекту.
- Тема 3. Розробка робочого проекту рекультивації порушених земель та землювання малопродуктивних угідь.
- Тема 4: Здійснення розробки робочого проекту по засипці і виположуванні яру.
- Тема 5: Здійснення розробки робочого проекту щодо зняття родючого шару ґрунту.
- Тема 6. Робочий проект організації території багаторічних плодових насаджень та виноградників.
- Тема 7. Особливості робочого проекту впорядкування території природних кормових угідь.
- Тема 8. Особливості розробки робочих проектів створення лісомеліоративних насаджень.

Земельна ділянка зняття родючого шару ґрунту



Земельна ділянка складування родючого шару ґрунту



-  зона рекультивації порушених земель
-  зона зняття родючого шару ґрунту
-  земельна ділянка резерву ґрунту

