


Міністерство освіти і науки України
Сумський національний аграрний університет
Юридичний факультет
Кафедра геодезії та землеустрою


Робоча програма (силабус) освітнього компонента
ОК 32. ДЕРЖАВНИЙ КОНТРОЛЬ ЗА ВИКОРИСТАННЯМ ТА
ОХОРОНОЮ ЗЕМЕЛЬ
(обов'язковий)


Реалізується в межах освітньої програми *Геодезія та землеустрій*
за спеціальністю *193 «Геодезія та землеустрій»*
на першому (бакалаврському) рівні вищої освіти

Розробник:  Гончаров В.В., ст. викладач
(підпис) (прізвище, ініціали) (вчений ступінь та звання, посада)

Розглянуто, схвалено та затверджено на засіданні кафедри <i>Геодезії та землеустрою</i>	протокол від <u>16 червня 2021 р.</u> № <u>12</u>
	Завідувач кафедри  Скляр Ю.Л. (підпис) (прізвище, ініціали)

Погоджено:

Гарант освітньої програми  Капінос Н.О.
(підпис) (ПІБ)

Декан факультету, де реалізується освітня програма  Роговенко О.В.
(підпис) (ПІБ)

Рецензія на робочу програму (додається) надана: Скляр Ю.Л.
(ПІБ)

Бойченко Р.В.
(ПІБ)

Методист відділу якості освіти,
ліцензування та акредитації  Вересинець І.І.
(підпис) (ПІБ)

Зареєстровано в електронній базі: дата: 30 06 2021 р.

Інформація про перегляд робочої програми (силабусу):

Навчальний рік, в якому вносяться зміни	Номер додатку до робочої програми з описом змін	Зміни розглянуто і схвалено		
		Дата та номер протоколу засідання кафедри	Завідувач кафедри	Гарант освітньої програми

1. Загальна інформація про освітній компонент

1.	Назва ОК	Державний контроль за використанням та охороною земель		
2.	Факультет/кафедра	Юридичний факультет, кафедра геодезії та землеустрою		
3.	Статус ОК	Обов'язковий		
4.	ОК може бути запропонований для (заповнюється для вибіркового ОК)	Освітньо-професійна програма «Геодезія та землеустрій» за спеціальністю 193 «Геодезія та землеустрій»		
5.	Рівень НРК	Перший (бакалаврський) рівень вищої освіти, НРК – 6 рівень		
6.	Семестр та тривалість вивчення	6 семестр, 1-15 тиждень		
7.	Кількість кредитів ЄКТС	3 кредита ЄКТС		
8.	Загальний обсяг годин та їх розподіл	Контактна робота(заняття)		Самостійна робота
		Лекційні ден./заоч. 30/8	Практичні ден./заоч. 16/6	Лабораторні Ден./заоч. 44/76
9.	Мова навчання	Державна (українська)		
10.	Викладач/Координатор освітнього компонента	Гончаров Віктор Володимирович старший викладач кафедри Геодезія та землеустрій Години консультацій – кожного понеділка о 12.15, кабінет 229 е		
11.1	Контактна інформація	Електронна адреса: viktor.goncharov59@gmail.com		
11.	Загальний опис освітнього компонента	Завдання курсу полягає в тому, щоб навчити студента володіти теоретичними знаннями та практичними навичками з питань та положень, які необхідні для організації робіт по здійсненню державного контролю за використанням та охороною земель. Після завершення вивчення дисципліни студенти будуть здатні продемонструвати: знання основних задач і принципів по здійсненню державного контролю за використанням та охороною земель; знання нормативно-правових актів які забезпечують діяльність державного контролю за використанням та охороною земель; знати повноваження органів загальної та спеціальної компетенції по здійсненню державного контролю за використанням та охороною земель; розуміння раціонального використання та охорони земель; знати види порушень земельного законодавства; знати систему відповідальності за порушення земельного законодавства; здатність проведення планових та позапланових перевірок дотримання вимог земельного законодавства; уміння оформлювати документи за результатами перевірок за використанням земель, складання приписів у разі виявлення порушень земельного законодавства.		

12.	Мета освітнього компонента	<i>Мета освітнього компонента:</i> засвоєння студентами теоретичних знань та практичних навичок щодо організації, планування й здійснення державного контролю за використанням та охороною земель на території України.
13.	Передумови вивчення ОК, зв'язок з іншими освітніми компонентами ОП	Освітній компонент є основою для таких курсів, як Основи земельного кадастру, Основи землевпорядкування та кадастру.
14.	Політика академічної доброчесності	При виконання практичних робіт, написанні рефератів та при написання модульних, атестаційних, залікових та екзаменаційних робіт студент обов'язково має дотримуватись правил академічної доброчесності. При виявленні фактів списування або академічної не доброчесності робота виконана студентом анулюється.
15.	Посилання на moodle	https://cdn.snau.edu.ua/moodle/course/view.php?id=1610

2. РЕЗУЛЬТАТИ НАВЧАННЯ ЗА ОСВІТНІМ КОМПОНЕНТОМ ТА ЇХ ЗВ'ЯЗОК З ПРОГРАМНИМИ РЕЗУЛЬТАТАМИ НАВЧАННЯ

Результати навчання за ОК: Після вивчення освітнього компонента студент очікувано буде здатен...»	ПРН ₁ використовувати усно і письмово технічну українську мову та вміти спілкуватися іноземною мовою (англійською) у колі фахівців з геодезії та землеустрою	ПРН ₁₁ володіти методами землевпорядного проектування, територіального і господарського землеустрою, планування використання та охорони земель з врахуванням впливу низки умов соціально-економічного, екологічного, ландшафтного, природоохоронного характеру та інших чинників	Як оцінюється РНД
ДРН 1. Знати теоретичні і наукові основи державного контролю за використанням та охороною земель	X		Проведення модульного контролю та атестаційного контролю
ДРН 2. Знати на законодавчому рівні особливості здійснення державного контролю за використанням та охороною земель		X	Практична робота 1.
ДРН 3. Вміти проводити перевірки дотримання вимог земельного законодавства.	X	X	Практична робота 2.

Здійснювати заходи по усуненню порушень земельного законодавства.			
---	--	--	--

3. ЗМІСТ ОСВІТНЬОГО КОМПОНЕНТА (ПРОГРАМА НАВЧАЛЬНОЇ ДИСЦИПЛІНИ)

Тема. Перелік питань, що будуть розглянуті в межах теми	Розподіл в межах загального бюджету часу				Рекомендована література ¹
	Аудиторна робота			Само стійн а робот а	
	Лк. ден./за оч.	П.з / семін. з. ден./заоч.	Лаб. з.	Ден./ заоч.	
<i>Тема 1: Правові основи, завдання, принципи здійснення державного контролю за використанням та охороною земель.</i> План. 1. Правові основи державного контролю за використанням та охороною земель. 2. Завдання та принципи державного контролю за використанням та охороною земель.	2/2	-		4/8	1,2,6,16,17.
<i>Тема 2: Зміст охорони земель та принципи державної політики у цій сфері. Стандартизація і нормування в галузі охорони земель.</i> План. 1. Завдання законодавства про охорону земель. 2. Принципи державної політики про охорону земель. 3. Стандартизація в галузі охорони земель. 4. Нормування в галузі охорони земель.	4	2		4/8	1,3,6,7,8,15,16,17.
<i>Тема 3: Органи, які здійснюють функції державного контролю за використанням та охороною земель.</i>	2/2	2/2		4/8	1,2,3,6,7,15,16,

<p>План.</p> <p>1. Органи, які здійснюють функції державного контролю за використанням та охороною земель.</p> <p>2. Контрольна діяльність Держгеокадастру України.</p> <p>3. Права Держгеокадастру України, державних інспекторів з контролю за використанням та охороною земель.</p>					
<p><i>Тема 4: Контрольна діяльність Міністерства охорони навколишнього природного середовища. Самоврядний та громадський контроль за використанням та охороною земель.</i></p> <p>План.</p> <p>1. Контрольна діяльність Міністерства охорони навколишнього природного середовища.</p> <p>2. Контролюючі функції Державної екологічної інспекції Міністерства охорони навколишнього природного середовища України.</p> <p>3. Контрольна діяльність уповноваженого органу виконавчої влади з питань аграрної політики.</p> <p>4. Самоврядний та громадський контроль за використанням та охороною земель.</p>	4	2		4/8	1,2,3,6,7,8,9,15.
<p><i>Тема 5: Види порушень земельного законодавства та їх визначення.</i></p> <p>План.</p> <p>1. Поняття юридичної відповідальності за земельні правопорушення.</p> <p>2. Земельні правопорушення як підстава юридичної відповідальності.</p>	4/2	4		8/10	1,2,3,4,6,7,8,11,14.
<p><i>Тема 6: Поняття адміністративного правопорушення.</i></p> <p>План.</p> <p>1. Поняття адміністративного правопорушення.</p> <p>2. Адміністративна відповідальність за вчинення порушень земельного</p>	4	2		4/8	1,2,3,4,5,6,7,8,14.

законодавства.					
Тема 7: Оформлення матеріалів при проведенні перевірок та виявленні фактів порушень земельного законодавства. 1. Види перевірок дотримання вимог земельного законодавства та порядок їх проведення. 2. Оформлення документів за результатами перевірок дотримання вимог земельного законодавства.	4\2	2\2		10/8	1,2,3,5,6,7,8,11,14.
Тема 8. Проведення в справах про адміністративні правопорушення. Підготовка до розгляду справи та розгляд справи. 1. Проведення в справах про адміністративне правопорушення. 2. Підготовка до розгляду справи про адміністративне правопорушення. 3. Розгляд справи про адміністративне правопорушення.	4	2/2		4/8	1,3,4,5,6,7,8,11,14.
Тема 9. Накладення адміністративних стягнень. Кримінальна відповідальність за вчинення порушень земельного законодавства. План 1. Накладення адміністративних стягнень. 2. Оскарження та опротестування постанови по справі про адміністративне правопорушення. 3. Контроль за виконанням постанови про накладення адміністративного стягнення. 4. Кримінальна відповідальність за вчинення порушень земельного законодавства.	2	2		4/8	1,3,4,5,6,7,8,11,12,14.
Всього	30/8	16/6		44/76	

4. МЕТОДИ ВИКЛАДАННЯ ТА НАВЧАННЯ

ДРН	Методи викладання (робота, що буде проведена викладачем під час аудиторних занять, консультацій)	Кількість годин ден./заоч.	Методи навчання (які види навчальної діяльності має виконати студент самостійно)	Кількість годин ден./заоч.
ДРН 1. Знати	- проведення лекційних та	14/4	Додаткове опрацювання	

теоретичні і наукові основи державного контролю за використанням та охороною земель	практичних занять мультимедійними презентаціями до кожної з тем.		лекційного матеріалу	14/20
ДРН 2. Знати на законодавчому рівні особливості здійснення державного контролю за використанням та охороною земель	- на рівні лекцій (дискусійних) і практичних робіт буде проведено ознайомлення студентів з законодавчою та нормативною базою щодо здійснення державного контролю за використанням та охороною земель	16/4	- Додаткове опрацювання лекційного матеріалу, - підготовка до захисту рефератів та практичних робіт за обраною темою - підготовка до захисту презентацій, які переходять у розгорнуту бесіду, або дискусію.	14/20
ДРН 3. Вміти проводити перевірки дотримання вимог земельного законодавства. Здійснювати заходи по усуненню порушень земельного законодавства.	- на рівні лекцій (дискусійних) і практичних робіт буде проведено розгляд ситуацій щодо порушень земельного законодавства та порядок оформлення проведення перевірок дотримання вимог земельного законодавства.	16/6	- Додаткове опрацювання лекційного матеріалу, - підготовка до захисту практичних робіт за обраною темою.	16/36
Всього годин		46/14		44/76

5. ОЦІНЮВАННЯ ЗА ОСВІТНІМ КОМПОНЕНТОМ

5.1. Сумативне оцінювання

5.1.1. Для оцінювання очікуваних результатів навчання передбачено

№	Методи сумативного оцінювання	Бали / Вага у загальній оцінці	Дата складання
Весняний семестр			
1.	Практична робота 1. Вивчення повноважень органів державної влади та місцевого самоврядування	15 балів/15%	До 4 тижня
2.	Практична робота 2 Розгляд ситуативних задач щодо видів порушення земельного законодавства.	15 балів/15%	До 7 тижня
3.	Модульний контроль (тест множинного вибору)	10 балів /15%	До 7 тижня
4.	Атестація (тест множинного вибору)	15 балів /15%	До 7 тижня
5.	Практична робота 3. Оформлення акту перевірки щодо дотримання вимог земельного законодавства.	15 балів /15%	До 10 тижня
6.	Практична робота 4. Оформлення протоколу щодо порушення вимог земельного законодавства.	10 балів /10%	До 13 тижня
7.	Практична робота 5. Оформлення постанови щодо порушення вимог земельного законодавства.	10 балів /10%	До 15 тижня
8.	Модульний контроль (тест множинного вибору)	10 балів /10%	До 15 тижня

5.1.2. Критерії оцінювання

Компонент ²	Незадовільно	Задовільно	Добре	Відмінно ³
Весняний семестр				
Практична робота 1. Вивчення повноважень органів державної влади та місцевого самоврядування	<i>0-3 балів</i>	<i>4-7 балів</i>	<i>8-11 балів</i>	<i>12-15 балів</i>
	Практична робота не виконана або виконана не вірно.	Виконані не всі завдання практичної роботи, виконі з помилками	Завдання виконані з незначними помилками, студент не достатньо орієнтується в теоретичному матеріалі	Всі завдання практичної роботи виконано, студент добре орієнтується в теоретичному матеріалі .
Практична робота 2. Розгляд ситуативних задач щодо видів порушення земельного законодавства.	<i>0-3 балів</i>	<i>4-7 балів</i>	<i>8-11 балів</i>	<i>12-15 балів</i>
	Практична робота не виконана або виконана не вірно.	Виконані не всі завдання практичної роботи, виконі з помилками	Завдання виконані з незначними помилками, студент не достатньо орієнтується в теоретичному матеріалі	Всі завдання практичної роботи виконано, студент добре орієнтується в теоретичному матеріалі .
Модульний контроль (тест множинного вибору)	<i>0-3 балів</i>	<i>4-6 балів</i>	<i>7-8 балів</i>	<i>9-10 балів</i>
	Залежить від кількості вірних відповідей на тест	Залежить від кількості вірних відповідей на тест	Залежить від кількості вірних відповідей на тест	Залежить від кількості вірних відповідей на тест
Атестація (тест множинного вибору)	<i>0-3 балів</i>	<i>4-7 балів</i>	<i>8-11 балів</i>	<i>12-15 балів</i>
	Залежить від кількості вірних відповідей на тест	Залежить від кількості вірних відповідей на тест	Залежить від кількості вірних відповідей на тест	Залежить від кількості вірних відповідей на тест
Практична робота 3. Оформлення акту перевірки щодо дотримання вимог земельного законодавства.	<i>0-3 балів</i>	<i>4-7 балів</i>	<i>8-11 балів</i>	<i>12-15 балів</i>
	Практична робота не виконана або виконана не вірно.	Виконані не всі завдання практичної роботи.	Завдання виконані з незначними помилками, студент не достатньо орієнтується в	Всі завдання практичної роботи виконано, студент добре орієнтується в теоретичному

			теоретичному матеріалі.	матеріалі.
Практична робота 4. Оформлення протоколу щодо порушення вимог земельного законодавства.	0-3 балів	4-6 балів	7-8 балів	9-10 балів
	Практична робота не виконана або виконана не вірно.	Виконані не всі завдання практичної роботи.	Завдання виконані з незначними помилками, студент не достатньо орієнтується в теоретичному матеріалі.	Всі завдання практичної роботи виконано, студент добре орієнтується в теоретичному
Практична робота 5 Оформлення постанови щодо порушення вимог земельного законодавства.	0-3 балів	4-6 балів	7-8 балів	9-10 балів
	Практична робота не виконана або виконана не вірно.	Виконані не всі завдання практичної роботи.	Завдання виконані з незначними помилками, студент не достатньо орієнтується в теоретичному матеріалі.	Всі завдання практичної роботи виконано, студент добре орієнтується в теоретичному
Модульний контроль (тест множинного вибору)	0-3 балів	4-6 балів	7-8 балів	9-10 балів
	Залежить від кількості вірних відповідей на тест	Залежить від кількості вірних відповідей на тест	Залежить від кількості вірних відповідей на тест	Залежить від кількості вірних відповідей на тест

5.2. Формативне оцінювання:

№	Елементи формативного оцінювання	Дата
1	Усне опитування після вивчення кожної теми	Після завершення вивчення теми
2	Проходження тестування з атестації та модульного контролю зі зворотнім зв'язком з викладачем	Відповідно до графіку навчального процесу
3	Проходження тестування після закінчення вивчення кожної теми для самостійного контролю знань та підготовки до складання заліку (іспиту)	Регулюється студентом самостійно
4	Захист практичних робіт	Через тиждень після їх здачі
5	Усний зворотний зв'язок від викладача під час роботи над практичними роботами протягом занять	На протязі всього семестру

6. Навчальні ресурси (література)

6.1. Основні джерела

6.1.1. Підручники, посібники

1. Сохнич А.Я., Богіра М.С., Яременко Ю.І., Стойко Н.Є. Державний контроль за використанням земель. Підручник. Львів: ГАЛИЧ-ПРЕС, 2018. 240 с.
2. Возняк Р.П., Ступень М.Г., Гуцуляк Г.Д. Земельно-правовий процес; Підручник для студентів вищих навчальних закладів. Львів: 2006. 327с.
3. Єрмоленко В.М. Правове забезпечення охорони та раціонального використання земельних ресурсів: Навчальний посібник для студентів вищих навчальних закладів. Київ: Магістр - XXI ст. 2007. 248 с.
4. Земельне право України: підручник / В.М. Шульга та ін. Київ: Юрінком Інтер, 2004. 368 с.

6.1.2.Методичне забезпечення

5. Скляр Ю.Л., Гончаров В.В. Методичні вказівки щодо виконання самостійної роботи з дисципліни "Державний контроль за використанням та охороною земель" для студентів 3 курсу спеціальності ОКР «Бакалавр» денної та заочної форми навчання за спеціальністю 193 "Геодезія та землеустрій" – Суми: СНАУ, 2019. – 94 с.
6. Скляр Ю.Л., Гончаров В.В. Державний контроль за використанням та охороною земель. Курс лекцій для студентів III курсу ОКР «Бакалавр» денної та заочної форм навчання за спеціальністю 193 «Геодезія та землеустрій» – Суми: СНАУ, 2019. – 195 с.
7. Капинос Н.О., Гончаров В.В. Методичні вказівки щодо виконання практичної роботи з дисципліни "Державний контроль за використанням та охороною земель" для студентів 3 курсу спеціальності ОКР «Бакалавр» денної та заочної форми навчання за спеціальністю 193 "Геодезія та землеустрій" – Суми: СНАУ, 2020. 60 с.

6.1.3 Інші джерела

8. Земельний кодекс України: Закон України від 25.10.2001 р. № 2768-III. Дата оновлення: 27.05.2021. URL: <https://zakon.rada.gov.ua/laws/show/2768-14> (дата звернення 20.06.2021).
9. Про охорону земель: Закон України від 27.05.2003 р. № 962-IV. Дата оновлення: 27.05.2021. URL: <https://zakon.rada.gov.ua/laws/show/962-15#Text> (дата звернення 21.06.2021).
10. Про землеустрій: Закон України від 22.05.2003 р. № 858-IV. Дата оновлення: 27.05.2021. URL: <https://zakon.rada.gov.ua/laws/show/858-15#Text> (дата звернення 27.06.2021).
11. Цивільний кодекс України : Закон України від 16.01.2003 р. № 435- IV. Дата оновлення: 27.05.2021. URL: <https://zakon.rada.gov.ua/laws/show/435-15#Text> (дата звернення 01.06.2021).
12. Про місцеві державні адміністрації: Закон України від 09.04.1999 р. № 586-XIV. Дата оновлення: 27.05.2021. URL: <https://zakon.rada.gov.ua/laws/show/586-14#Text> (дата звернення 01.06.2021).
14. Кодекс України про адміністративні правопорушення: Закон України від 07.12.1984 р. № 8073 – X. Дата оновлення: 27.05.2021. URL: <https://zakon.rada.gov.ua/laws/show/80731-10#Text> (дата звернення 01.06.2021).
15. Про державний контроль за використанням та охороною земель: Закон України від 19.06.2003р. №963-IV. Дата оновлення: 16.10.2020. URL: <https://zakon.rada.gov.ua/laws/show/963-15#Text> (дата звернення 01.06.2021).

6.2. Додаткові джерела

16. Третяк А.М. Управління земельними ресурсами та реєстрація землі в Україні. Київ: ІЗУ УААН, 1998. 224с.
17. Третяк А.М. Теоретичні основи землеустрою. Київ: ІЗУ УААН. 2002. 152с